


Tegnforklaring

Bebyggelse og anlegg (PBL § 12-5, nr. 1)

 Fritidsbebyggelse, FB

Samferdselsanlegg og teknisk infrastruktur (PBL § 12-5, nr. 2)


 Gangveg/gangareal, GV

Landbruks-, natur- og friluftsmål samt reindrift (PBL § 12-5, nr. 5)

 Friluftsmål, FR

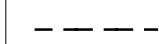
Linjesymbol

 Plangrense

 Formålsgrense

 Regulert tomtegrense

 Eiendomsgrense som skal oppheve

 Byggegrense

 Måle-/avstandslinje

PlanID: 1222-201103-01
Kartgrunnlag: Infoland - juni 2016
Datum: Euref 89 Sone 32
Målestokk 1:500
Utskriftformat: A3
Dato: 10.11.2016

Endring av Detaljregulering for Litla Kråko



SAKSHANDSAMING JF. PLAN- OG BYGNINGSLOVA

SAKSNR. DATO SIGN.

Kunngjering oppstart

1. gongs handsaming i det faste utvalet for plansaker

Offentleg ettersyn frå til

2. gongs handsaming i det faste utvalet for plansaker

Kommunestyret sitt vedtak:

PLAN UTARBEIDD AV:

SAKSNR. TEIKNNR. SAKSH.

